

機車標誌、標線、號誌是非題

題號	答案	題目圖示	題 目
001	X		右つづら折り
002	O		道路交差点あり
003	X		路面突出あり
004	O		上り急こう配あり
005	O		狭橋あり
006	X		隘路
007	X		幅員減少
008	O		柵なし踏み切りあり
009	O		歩行者注意

機車標誌、標線、號誌是非題

題號	答案	題目圖示	題 目
010	X		信号機あり
011	X		路面凸凹あり
012	O		トンネル
013	X		自転車進入禁止
014	O		道讓れ
015	O		合流禁止
016	O		分れ道
017	X		駐車禁止
018	O		一旦停車

機車標誌、標線、號誌是非題

題號	答案	題目圖示	題 目
019	X		車輛進入禁止
020	O		轉回禁止
021	X		車輛通行禁止
022	O		最大幅
023	O		四輪以上の自動車とバイク進入禁止
024	O		自轉車注意
025	O		身心障害者注意
026	O		一旦停車禁止
027	O		駐車禁止

機車標誌、標線、號誌是非題

題號	答案	題目圖示	題 目
028	○		最高速度
029	○		右車線幅員減少
030	×		三輪車進入禁止
031	×		車輛進入禁止
032	×		自轉車進入禁止
033	○		高さ制限
034	○		空車タクシー通行止め
035	○		自動車進入禁止
036	○		車輛進入禁止

機車標誌、標線、號誌是非題

題號	答案	題目圖示	題 目
037	○		右折禁止
038	○		危險
039	○		信号機あり
040	○		児童注意
041	×		児童注意
042	○		路面突出あり
043	○		左つづら折りあり
044	○		二方向通行
045	×		救急ステーション

機車標誌、標線、號誌是非題

題號	答案	題目圖示	題 目
046	○		分岐路
047	×		幅員減少
048	○		幅員減少
049	○		道路專用車輛(自動車専用)
050	○		ロータリー進行方向
051	×		道路專用車輛
052	○		指定方向外進行禁止(左折のみ)
053	○		指定方向外進行禁止(右折・左折のみ)
054	○		右側通行

機車標誌、標線、號誌是非題

題號	答案	題目圖示	題 目
055	○		徐行
056	○		一方通行
057	○		救急ステーション
058	○		滑りやすい路面
059	X		合流禁止
060	X		省道番号
061	○		国道番号
062	○		最低速度
063	X		最高速度制限



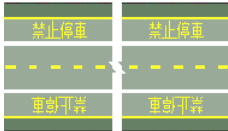

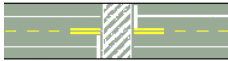
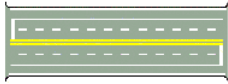

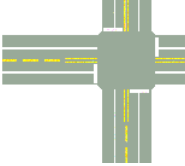
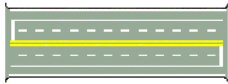
機車標誌、標線、號誌是非題

題號	答案	題目圖示	題 目
064	X		指定方向外進行禁止
065	O		待避所（たいひーじょ）/非常駐車帯
066	X		大型重型バイク駐車枠
067	O		図中の横向きの白の実線は停止線を示す。
068	X		図中の白のダブル実線は車線を示す。
069	O		踏み切りありの区画線
070	X		図の白い破線は駐車禁止線
071	O		障害物ありの区画線
072	O		停車車線

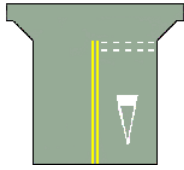
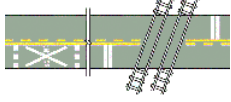
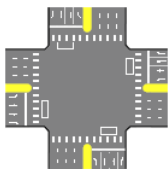
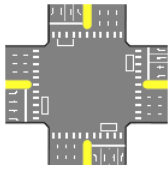
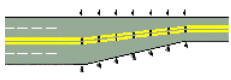




機車標誌、標線、號誌是非題

題號	答案	題目圖示	題 目
073	X		停止線
074	O		図の黄色い実線と黄色い破線が並んでいる部分は片側車線追い越し禁止線である
075	X		図中の黄色のダブル実線は停駐車禁止線を示す。
076	O		図中の白い逆三角形標示線は道譲り線を示す。
077	X		幅員減少線
078	O		幅員減少線
079	X		信号機あり
080	O		特別点滅黄信号
081	O		通行人専用信号









機車標誌、標線、號誌是非題

題號	答案	題目圖示	題 目
082	X		学童専用信号
083	X		図中の黄色の実線は路面縁線を示す。
084	X		図中の黄色の実線は路面縁線を示す。
085	O		二線路以上電気鉄道踏み切り
086	O		図中の斜線は縞馬模様の横断歩道線を示す。
087	O		図中の白の破線は車線を示す。
088	O		指定方向線
089	O		図中の黄色のダブル実線は二方向通行追越禁止線を示す。
090	O		図中の黄色のダブル実線は進行方向制限線を示す。







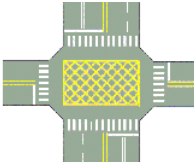
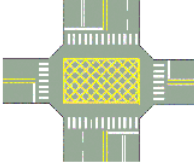

機車標誌、標線、號誌是非題

題號	答案	題目圖示	題 目
091	X		図中の白の逆三角形標示線は障害物ありの区画線である。
092	X		障害物ありの区画線
093	O		図の停止線前方にある白い長方形の線は低速車が左折待ちをする区間である
094	X		図中の停止線前方の白い長方形の道路標示は、バイクの停車区域であり、大型重型バイク以外のバイクが赤信号の時に停車して待つ範囲を示す。
095	X		障害物ありの区画線
096	O		進行車制御信号
097	X		点滅黄信号
098	O		ガソリンスタント
099	O		不通道路

機車標誌、標線、號誌是非題

題號	答案	題目圖示	題 目
100	O		全車両を止める
101	X		左の車両に左折の指示をだす
102	O		右から来る車両を止める
103	X		右の車両に速やかに進行するよう指示する
104	X		前から来る車両を止める
105	O		前後から来る車両を止め、左右の車両を通行させる
106	X		左の車両に速やかに進行するよう指示する
107	O		左の車両に左折の指示を出す
108	X		右車線閉鎖

機車標誌、標線、號誌是非題

題號	答案	題目圖示	題 目
109	X		左車線閉鎖
110	O		工事中
111	O		車線変更
112	O		進路変更の予告
113	X		工事中
114	O		この道路の方角は北向きであることを示す
115	O		図の網状の線は車両はこの範囲内に停車してはならないことを意味する
116	X		図の網状の線は臨時停車してもいい範囲を示す。
117	O		左側に断崖あり

機車標誌、標線、號誌是非題

題號	答案	題目圖示	題 目
118	X		落石注意
119	O		強風注意
120	X		注意標識
121	O		追い越し禁止
122	X		対向車すれ違い禁止
123	O		停車検査
124	X		駐車禁止
125	O		図の黄色い破線は：中央分離線
126	X		図の黄色い破線は：方向制限線

機車標誌、標線、號誌是非題

題號	答案	題目圖示	題 目
127	○		図の白い縦模様の実線は：枕木模様の横断歩道
128	×		図の白い縦模様の実線は：横断歩道
129	○		省道番号
130	×		国道番号
131	○		最高速度制限
132	×		最低速度制限
133	○		車道管制の標識である
134	×		左折禁止
135	×		交差点

機車標誌、標線、號誌是非題

題號	答案	題目圖示	題 目
136	X		对向車線道路
137	O		交差点
138	O		飛行機に注意
139	X		直進以外通行禁止道路
140	O		指定方向以外通行禁止車線
141	X		指定方向以外通行禁止道路
142	X		右側通行
143	O		大型バス専用
144	O		四輪以上の自動車指定専用道路

機車標誌、標線、號誌是非題

題號	答案	題目圖示	題 目
145	X		警笛禁止
146	X		自行車進入禁止
147	O		進入禁止車線
148	O		右左折禁止
149	X		行き止り
150	X		排氣量 550cc 以上の大型重型バイク左折禁止
151	O		安全走行車間距離制限
152	O		地名
153	O		地名の方向標識



機車標誌、標線、號誌是非題

題號	答案	題目圖示	題 目
154	O		道路名
155	O		身体障害者用駐車位置
156	X		修理ステーション
157	X		自動車専用
158	O		U ターン道路
159	X		車両故障標識
160	O		図中の停止線後方の白い長方形の道路標示は、バイクの待機停車であり、大型重型バイク以外のバイクが赤信号の時に停車して待つ範囲を示す。
161	X		図中の停止線後方の白い長方形の道路標示は、バイクの左折待機停車区域である。
162	O		図中の右側歩行者横断歩道線とバイク走行車線左折待機区域の間にある帯状の線は自転車道路を横断する線であり、自転車が交差点或道路を横断する走行範囲を標示する。

機車標誌、標線、號誌是非題

題號	答案	題目圖示	題 目
163	O		図中の白い矢印は車線減少の道路標示で、前方の車線が縮小することを示し、隣接車線に導き入れる。
164	X		図中の白い矢印は退避エリアであり、車両が緊急時に一時停車するために使用する。
165	O		充電ステーション
166	X		充電ステーション
167	O		直進以外進行禁止
168	X		ロータリーあり
169	X		大型バスに注意
170	O		左折
171	O		右折

機車標誌、標線、號誌是非題

題號	答案	題目圖示	題 目
172	X	 A motorcycle rider in a yellow jacket is shown from the back. The rider's right hand is raised, holding a red arrow pointing up and a red arrow pointing down, which is a hand signal for 'slow down or stop'.	減速一時停止
173	X	 A motorcycle rider in a yellow jacket is shown from the back. The rider's right hand is raised, holding a red arrow pointing up and a red arrow pointing down, which is a hand signal for 'overtaking'.	後方車両追い越し許可