


苗栗縣政府 公告

發文日期：中華民國104年12月24日
發文字號：府工道字第1040269334B號
附件：路線圖



主旨：公告本縣銅鑼工業區、中興工業區、竹南工業區、頭份工業區載運危險物品車輛建議行駛路線

依據：

- 一、交通部公路總局104年8月25日路監交字第1041000098號函。
- 二、本縣道路交通安全聯席會報104年第11次會議決議事項。

公告事項：

- 一、銅鑼工業區建議行駛路線：銅鑼工業區→中正路→128線→台13線→國道1號(銅鑼交流道)。
- 二、中興工業區建議行駛路線：
 - (一)中興工業區→中興路→128線→台6線→國道1號(苗栗交流道)。
 - (二)中興工業區→中興路→台72線→台6線→國道1號(苗栗交流道)。
 - (三)中興工業區→中興路→128線→台13線→國道1號(銅鑼交流道)。
 - (四)中興工業區→中興路→台72線(後龍交流道)→台1線→台6線→國道3號(後龍交流道)。
- 三、竹南工業區建議行駛路線：
 - (一)竹南工業區→和興路→台13線(公義路)→科學路→中華路→國道1號(頭份交流道)。
 - (二)竹南工業區→和興路→台13線(公義路)→國道3號香山交流道。
- 四、頭份工業區建議行駛路線：
 - (一)頭份工業區→民族路→台1線(自強路)→國道1號(頭份交流道)。
 - (二)頭份工業區→中華路→台1己線(竹南聯絡道)→台61線(該路線行經國道3號竹南交流道)。
 - (三)頭份工業區→台13線(永貞路)→台1己線(竹南聯絡道)→台61線(該路線行經國道3號竹南交流道)。

五、各建議行駛路線圖詳如後。

縣長 徐耀昌 4

工業區危險物品運送車輛建議路線表(修正後)

縣市別	工業區或港區	工業區或港區位置	至最近省道	至最近國道(交流道)
苗栗縣	銅鑼工業區	中正路(入工業區)	1、台 13 線。	建議路線：1. 國道 1 號 (銅鑼交流道)。 銅鑼工業區→中正路→ 128 線→台 13 線→國道 1 號(銅鑼交流道)



銅鑼工業區 路線1

縣道128線

台13線

國道1號(銅鑼交流道)

中正路

306台灣票
銅鑼鄉自強路

306台灣票
銅鑼鄉國輝外環路

Go gle



工業區危險物品運送車輛建議路線表(修正後)

縣市別	工業區或港區	工業區或港區位置	至最近省道	至最近國道(交流道)
苗栗縣	中興工業區	中興路(入工業區)	1、台 6 線。 2、台 72 線。 3、台 13 線。 4、台 72 線。	建議路線：1. 國道 1 號 (苗栗交流道)。 中興工業區→中興路→ 128 線→台 6 線→國道 1 號苗栗交流道 建議路線：2. 國道 1 號 (苗栗交流道行經台 72 線)。 中興工業區→中興路→ 台 72 線→台 6 線→國道 1 號苗栗交流道 建議路線：3. 國道 1 號 (銅鑼交流道行經台 13 線)。 中興工業區→中興路→ 128 線→台 13 線→國道 1 號銅鑼交流道 建議路線：4. 國道 3 號 (後龍交流道行經台 72 線)。 中興工業區→中興路→ 台 72 線(後龍交流道) →台 1 線→台 6 線→國 道 3 號後龍交流道



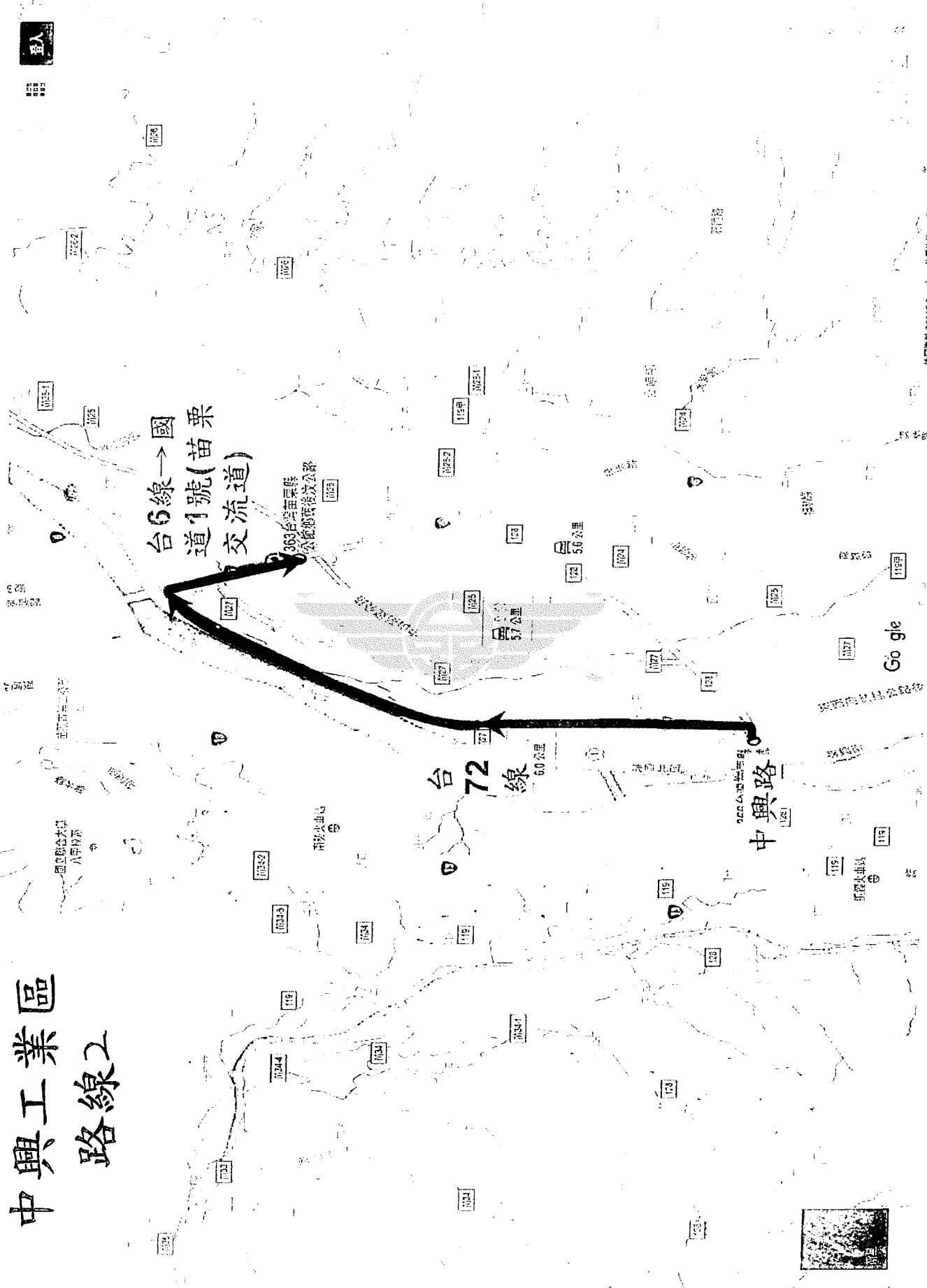

中興工業區 路線2

台6線→國
道1號(苗栗
交流道)

363 苗栗縣
公路局後港公路

台72線
5.0公里

中興路
5.0公里



ALICE

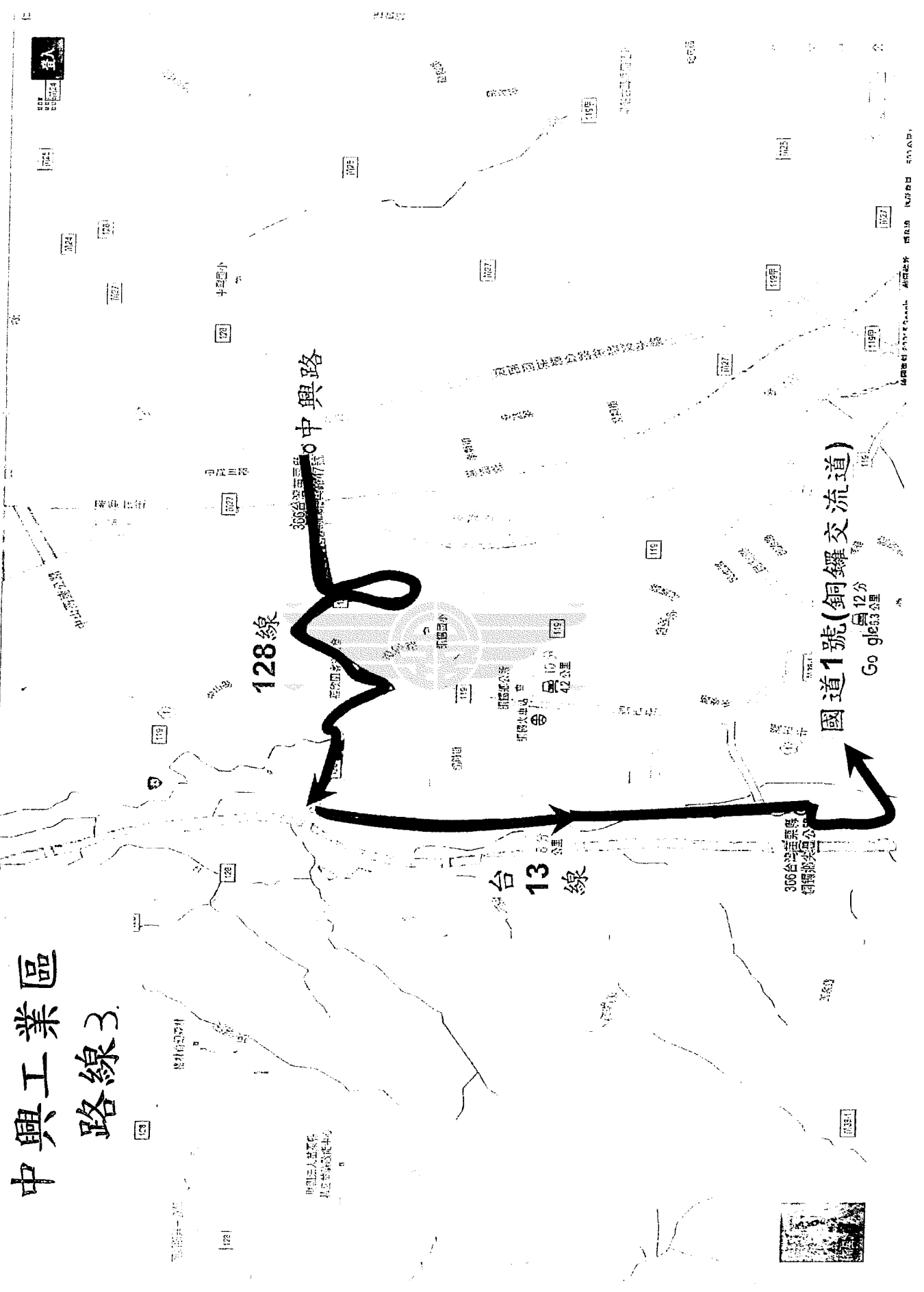
中興工業區 路線3

128線
中興路

台13線

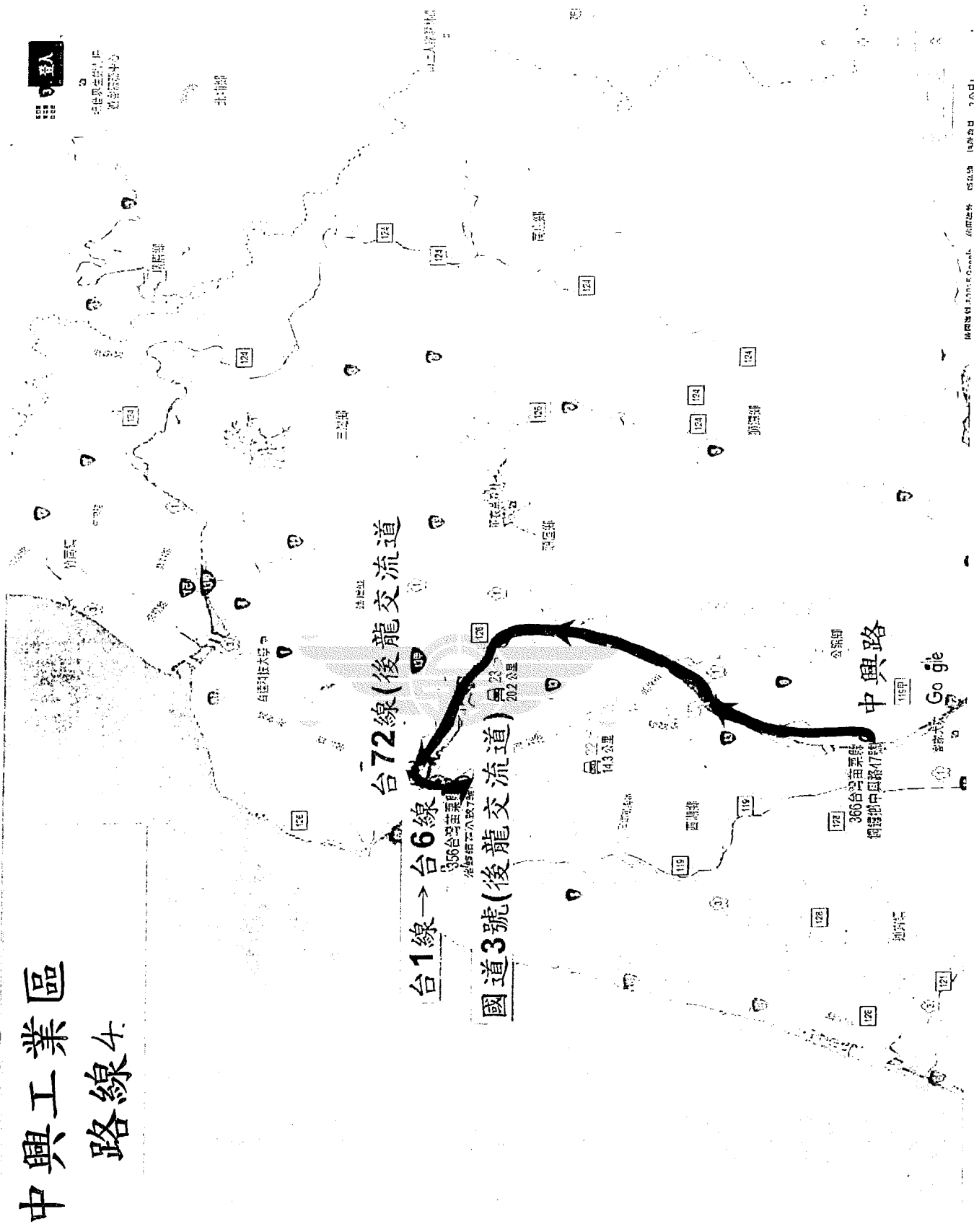
國道1號(銅鑼交流道)

Go gle 12分
8.3公里





中興工業區 路線4



工業區危險物品運送車輛建議路線表(修正後)

縣市別	工業區或港區	工業區或港區位置	至最近省道	至最近國道(交流道)
苗栗縣	竹南工業區	和興路(入工業區)	1、台 13 線。 2、台 13 線。	<p>建議路線：1. 國道 1 號(頭份交流道)。 竹南工業區→和興路→台 13 線(公義路)→科學路→中華路→國道 1 號頭份交流道</p> <p>建議路線：2. 國道 3 號(香山交流道)。 竹南工業區→和興路→台 13 線(公義路)→國道 3 號香山交流道</p>



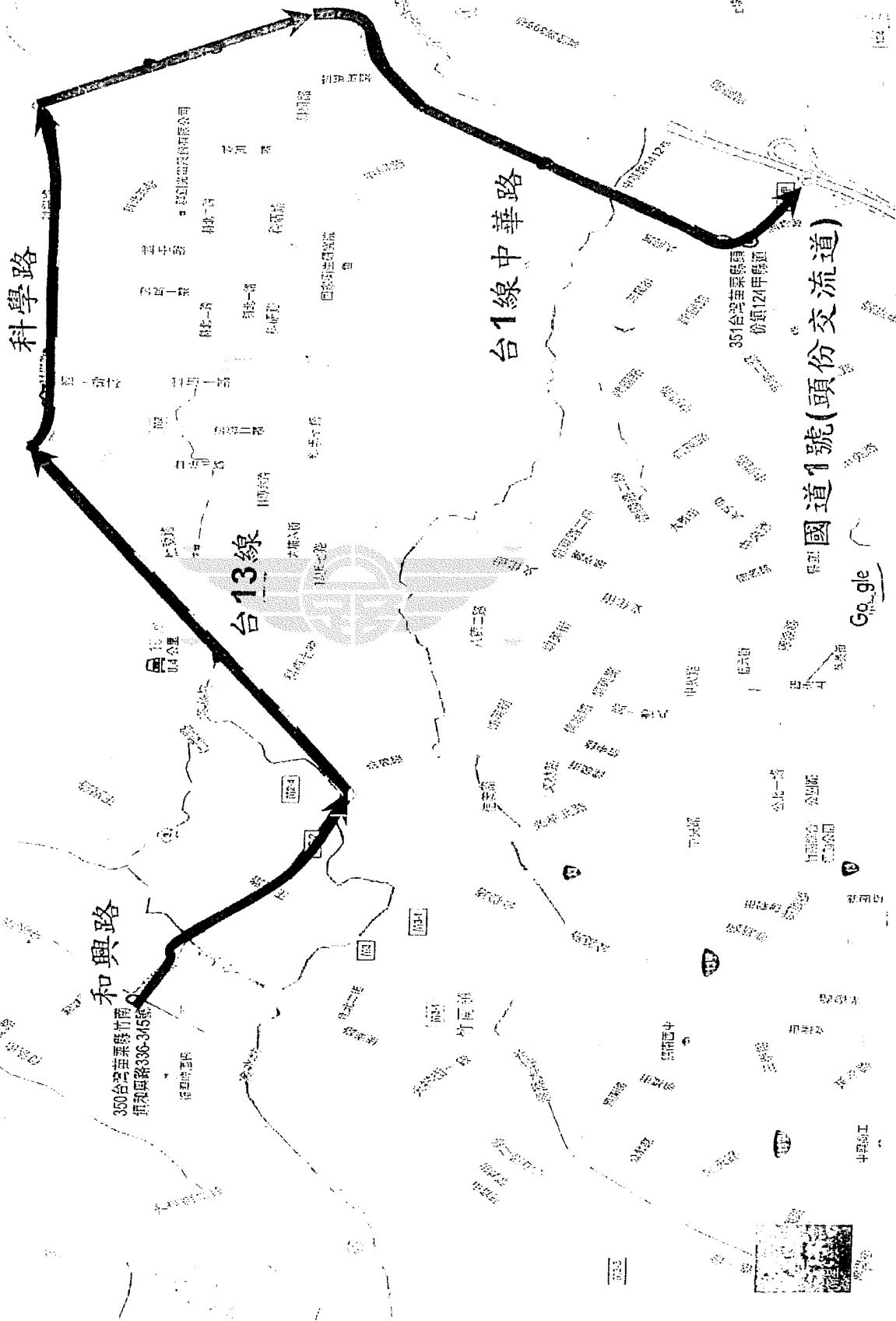
竹南工業區

路線!



致

355
356
357

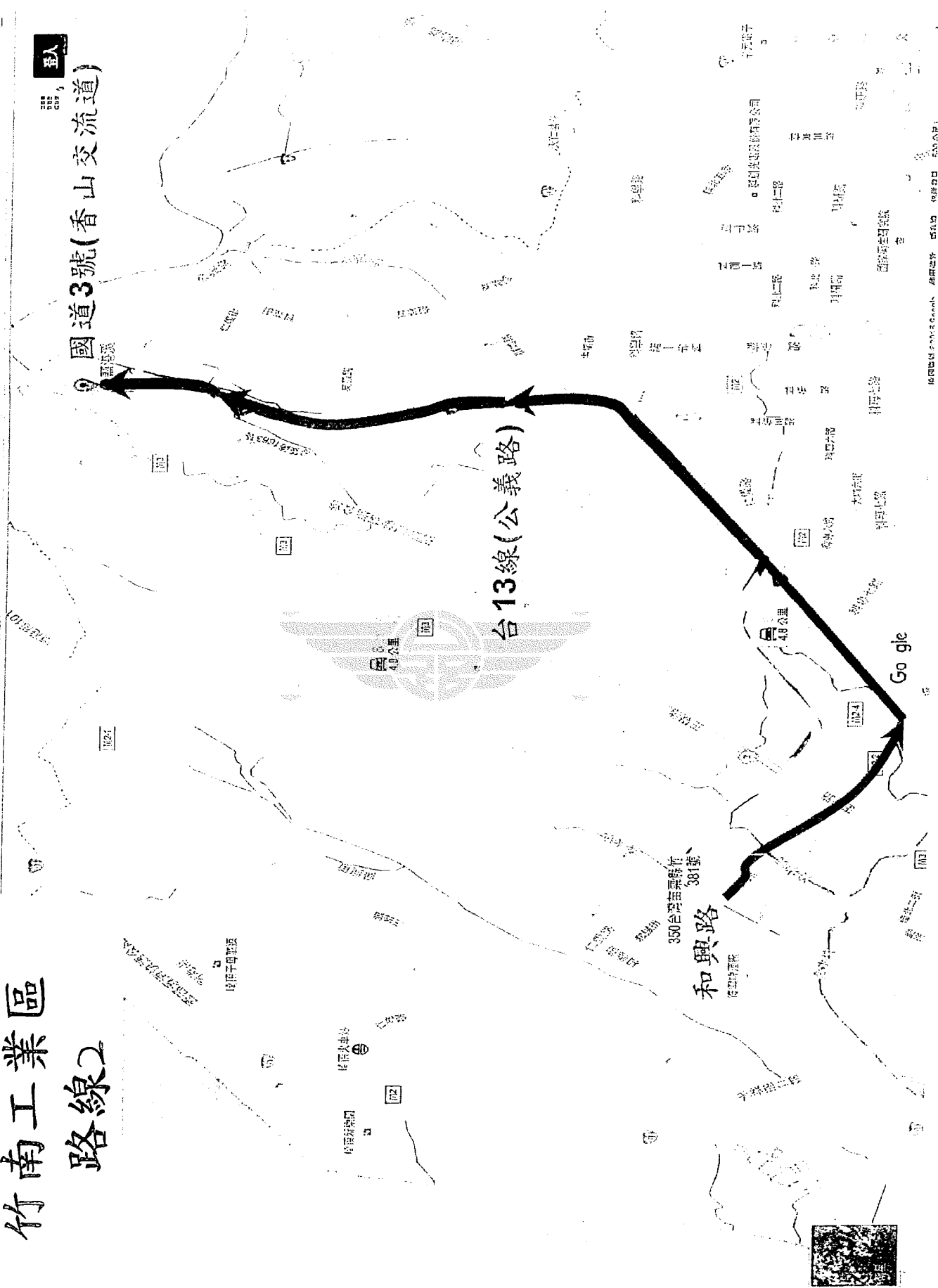


ALICES

竹南工業區 路線2




國道3號(香山交流道)

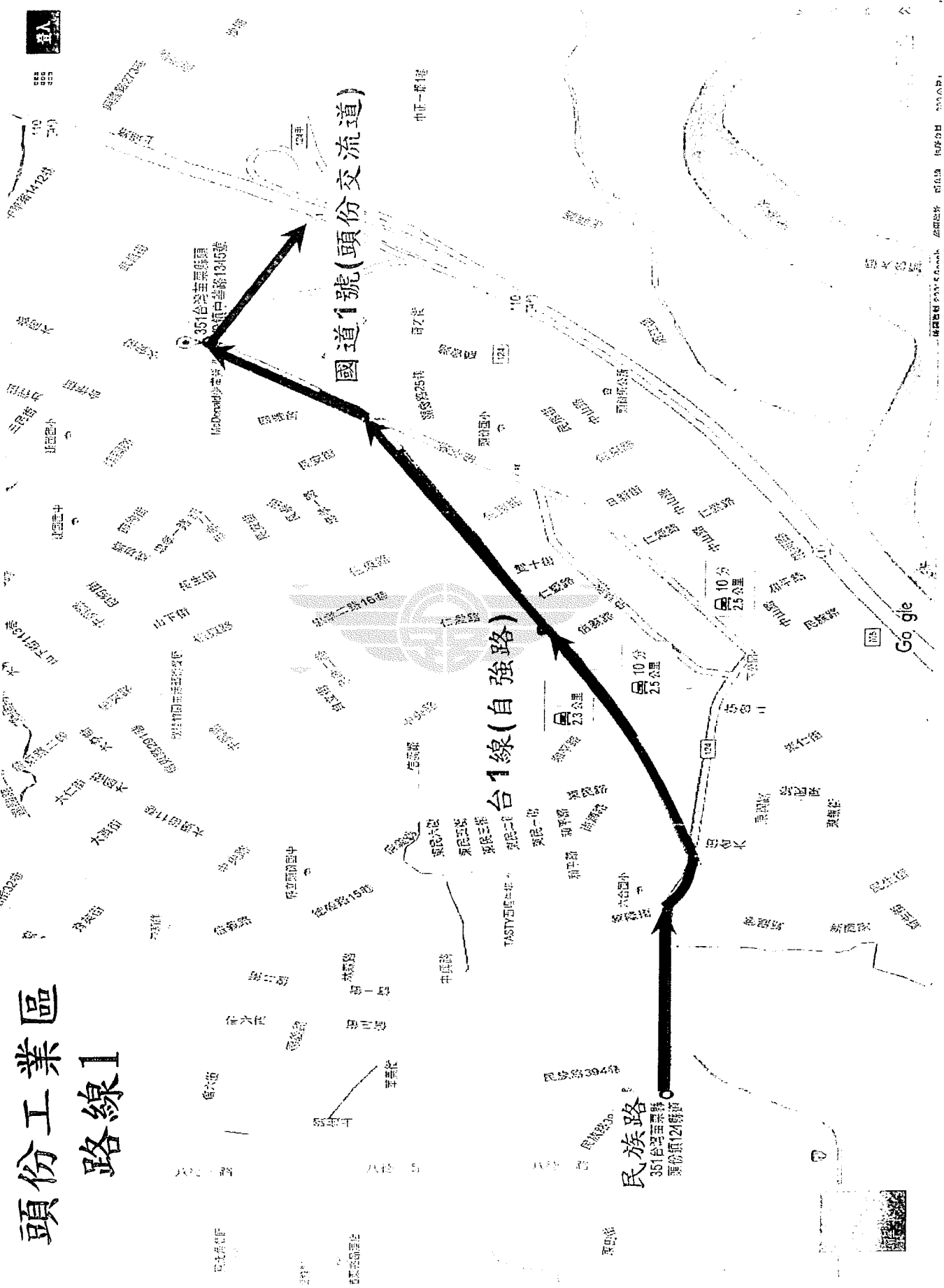


工業區危險物品運送車輛建議路線表(修正後)

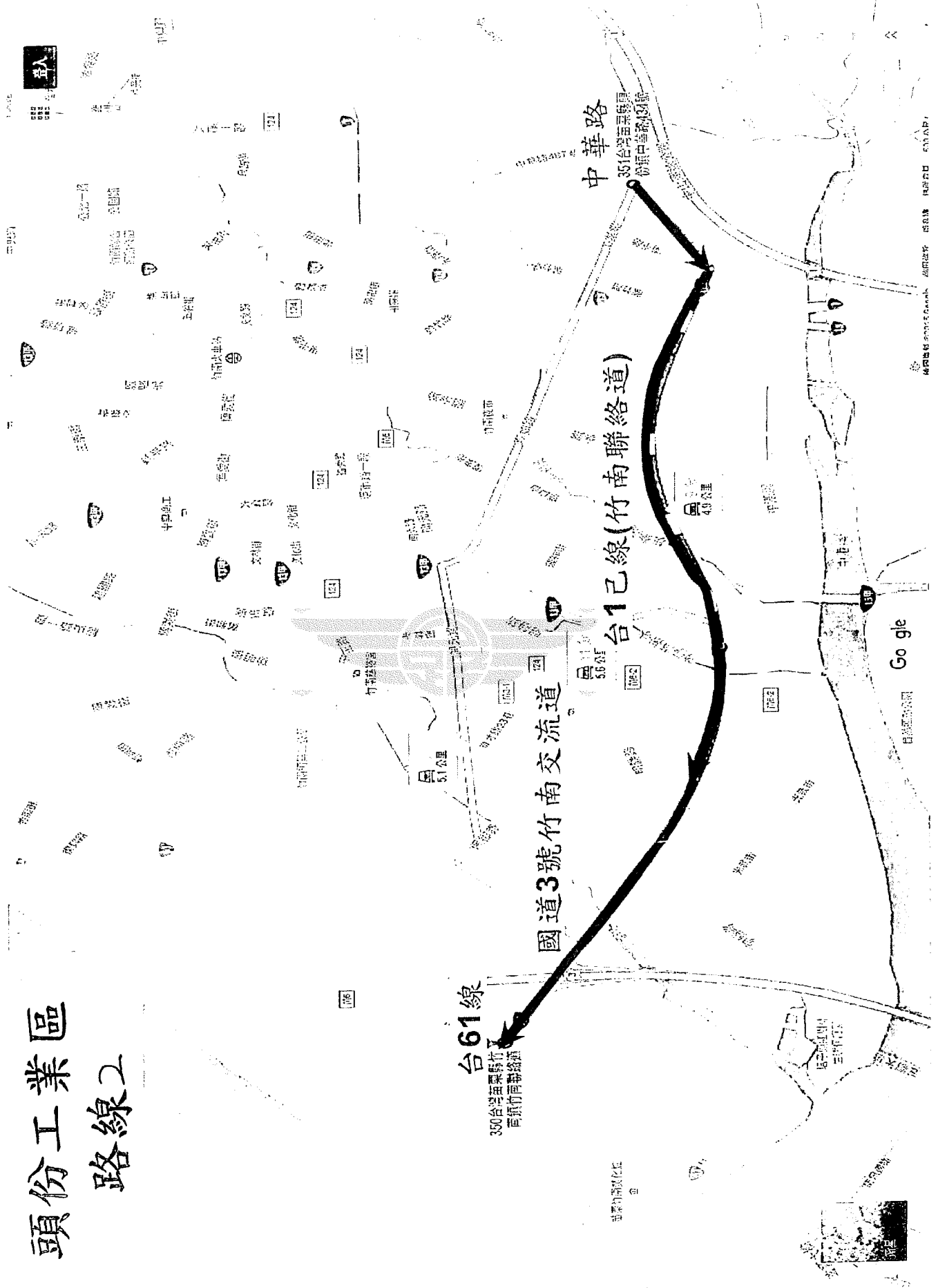
縣市別	工業區或港區	工業區或港區位置	至最近省道	至最近國道(交流道)
苗栗縣	頭份工業區	1、民族路(入工業區) 2、中華路(入工業區) 3、永貞路(入工業區)	1、台1線。 2、台1己線。 3、台13線。	建議路線：1.國道1號(頭份交流道)。 頭份工業區→民族路→台1線(自強路)→國道1號頭份交流道 建議路線：2.國道3號(竹南交流道)。 頭份工業區→中華路→台1己線(竹南聯絡路)→台61線(該路線行經國道3號竹南交流道) 建議路線：3.國道3號(竹南交流道)。 頭份工業區→台13線(永貞路)→台1己線(竹南聯絡道)→台61線(該路線行經國道3號)



頭份工業區 路線1



頭份工業區 路線2



台61線

350台港高橋頭
台1線(竹南聯絡道)

國道3號竹南交流道

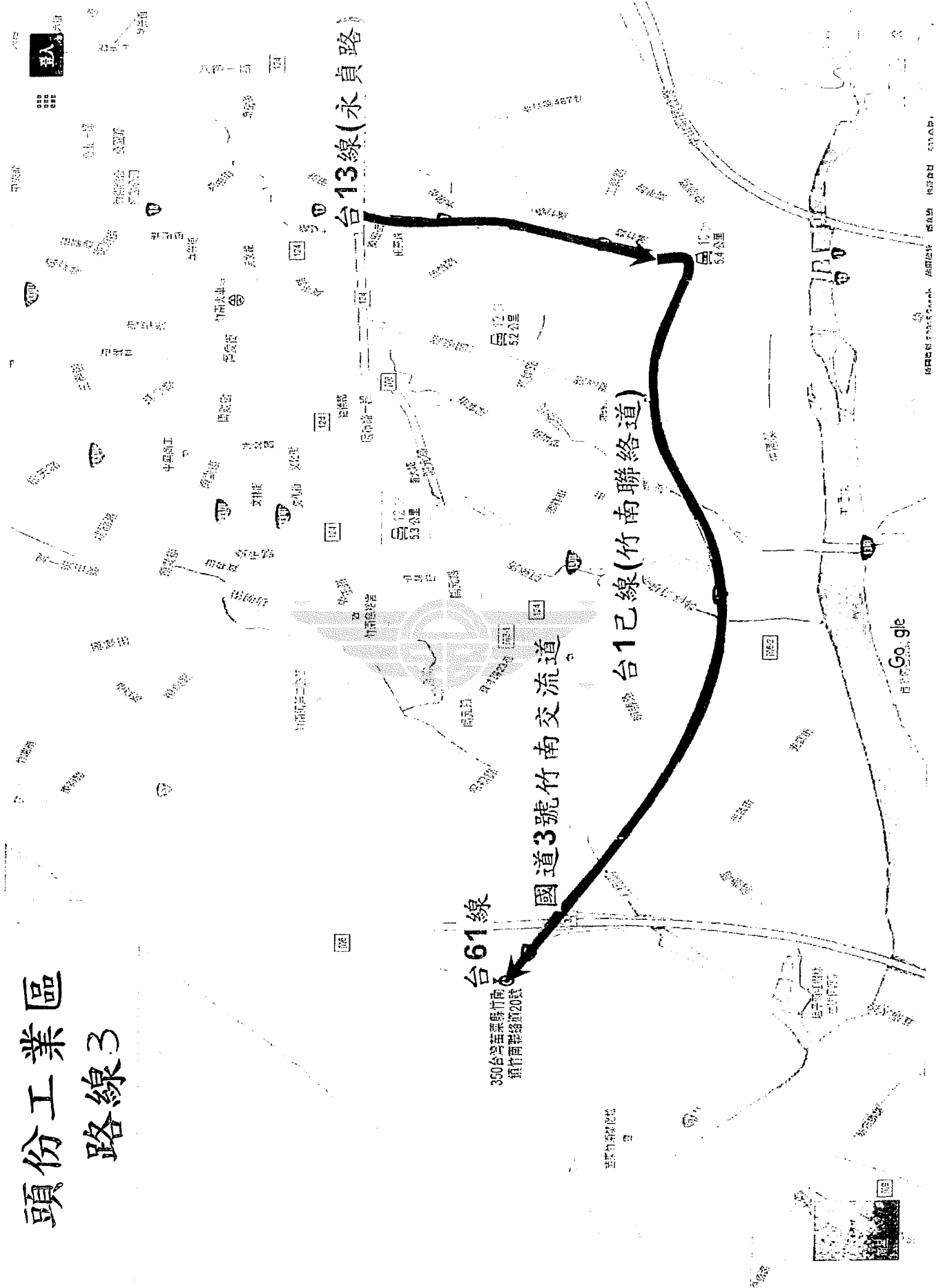
台1線(竹南聯絡道)

中華路

350台港高橋頭

Google

頭份工業區 路線3



18